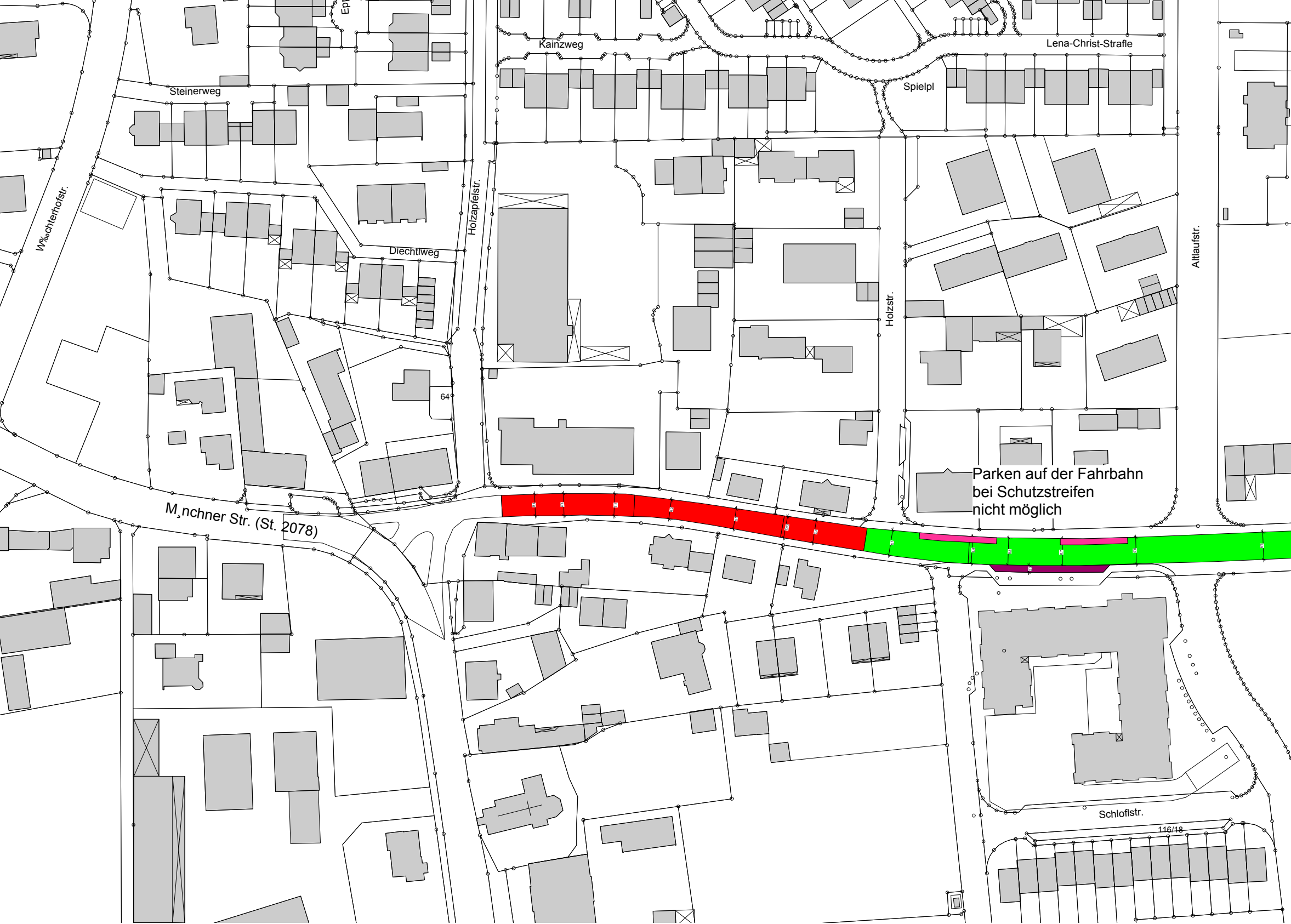
Kainzweg
Lena-Christ-Strafle
Spielpl
Steinerweg
W‰chterhofstr.
Diechtlweg
Holzapfelstr.
Holzstr.
Altlaufstr.
64
M¸nchner Str. (St. 2078)
Schloflstr.
116/18

Parken auf der Fahrbahn
bei Schutzstreifen
nicht möglich

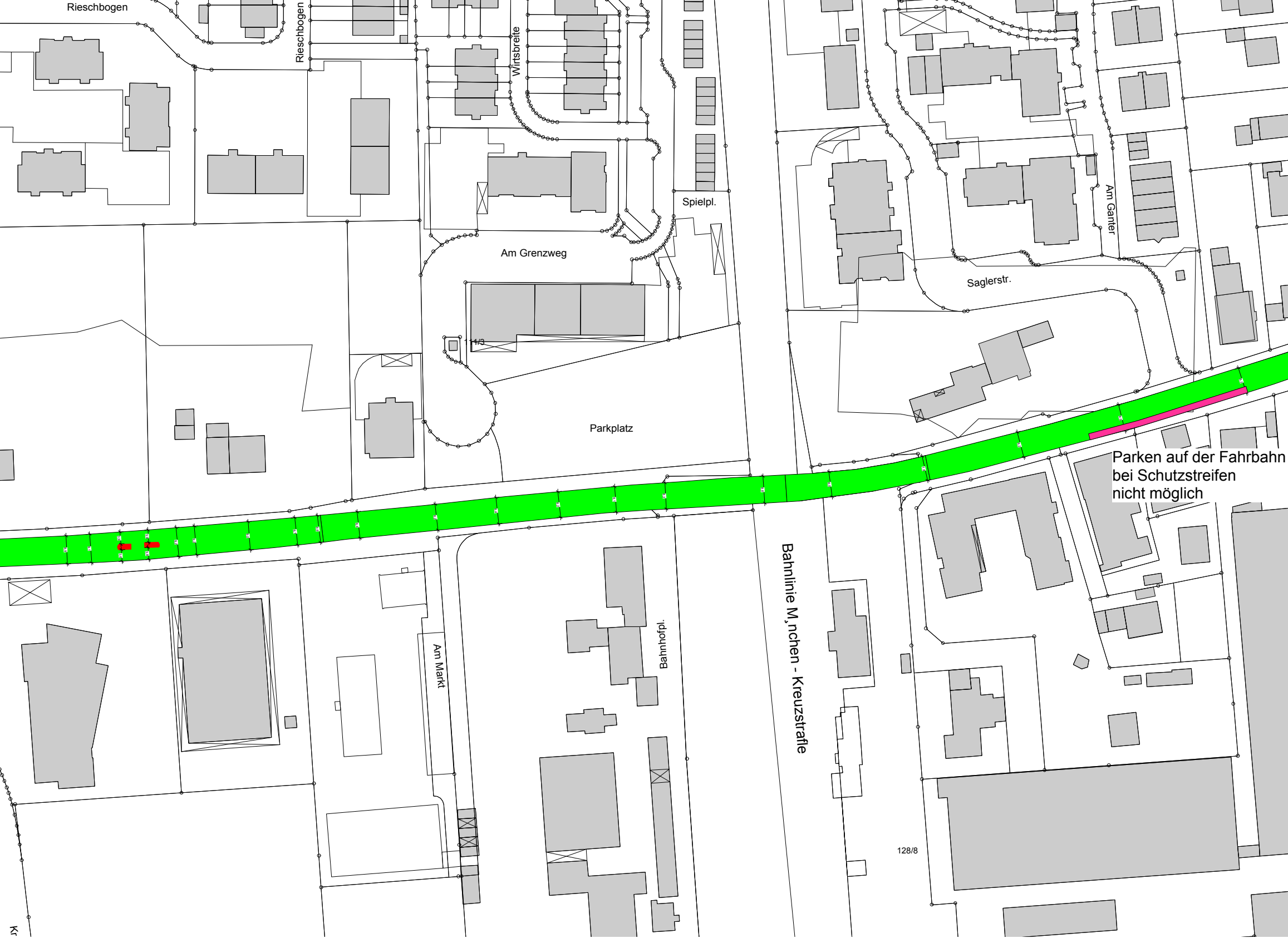
Rieschbogen
Rieschbogen
Wirtsbreite
Spielpl.
Am Grenzweg
111/3
Parkplatz
Saglerstr.
Am Ganter
Bahnlinie M,nchen - Kreuzstrafle
Bahnhofpl.
Am Markt
128/8
Kr

Parken auf der Fahrbahn
bei Schutzstreifen
nicht möglich

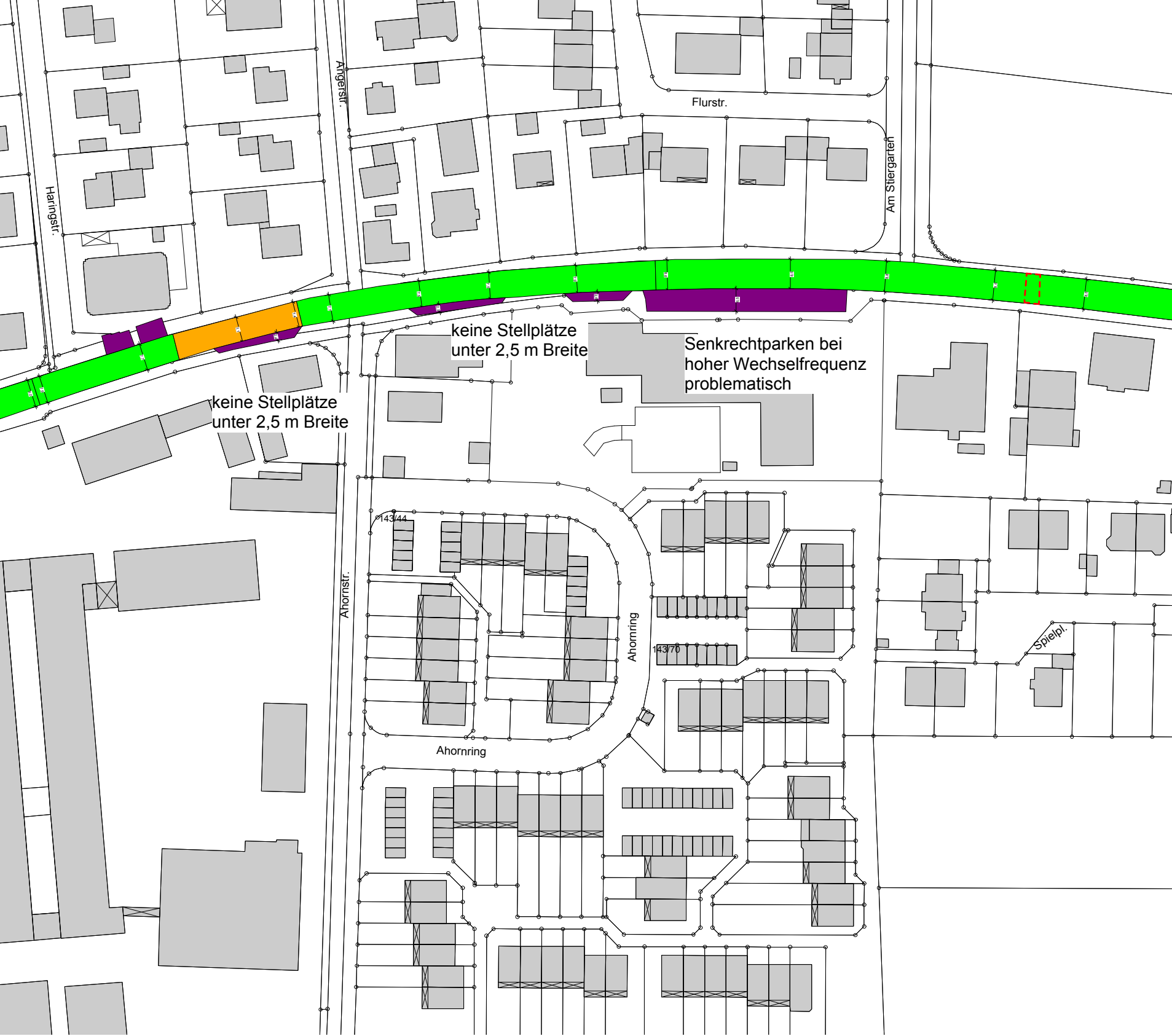
Angerstr.
Haringstr.
Flurstr.
Am Stiergarten
Ahornstr.
Ahornring
Ahornring
Spielpl.
143/44
143/70

keine Stellplätze unter 2,5 m Breite

Senkrechtparken bei hoher Wechselfrequenz problematisch

keine Stellplätze unter 2,5 m Breite

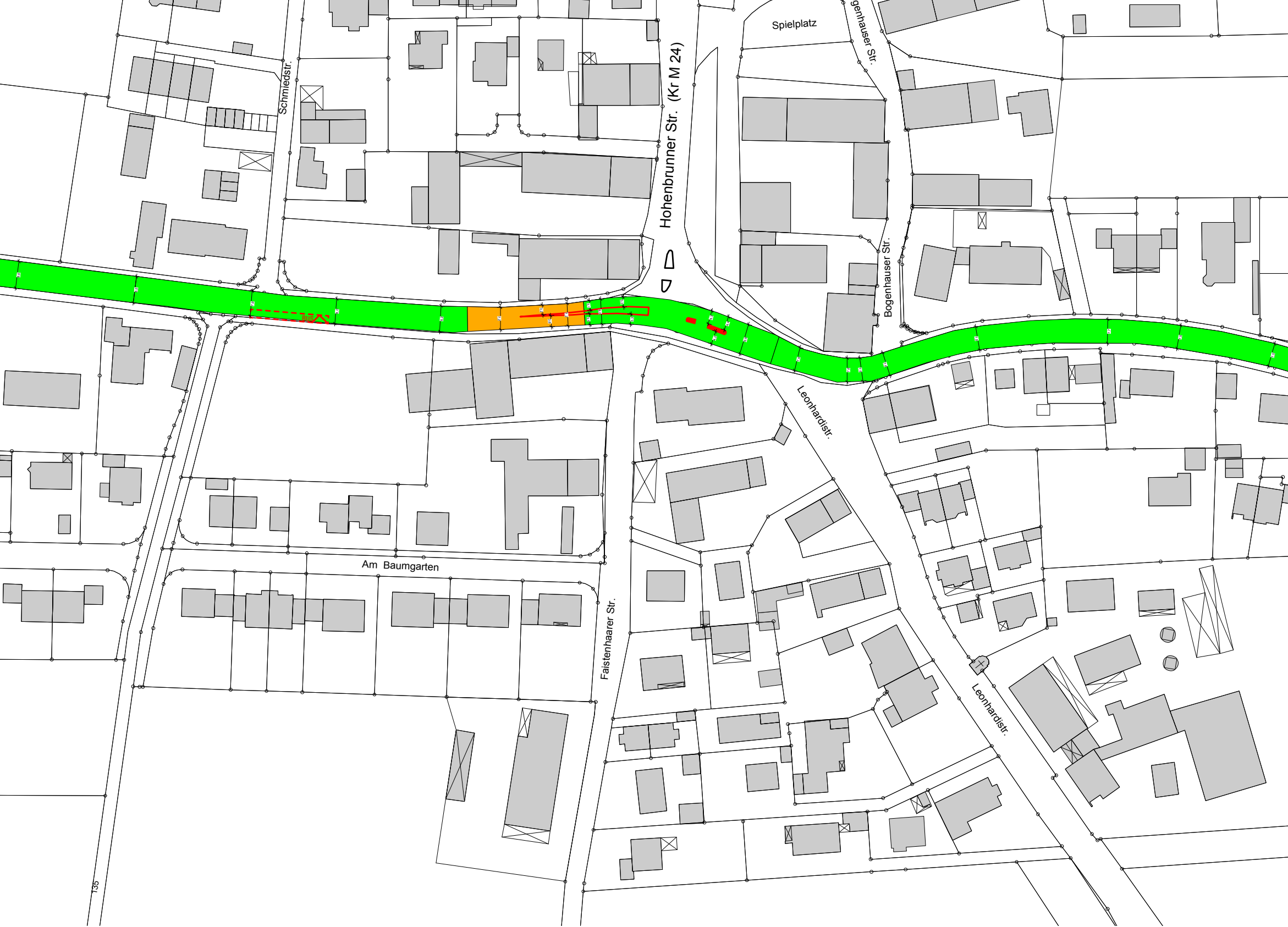
Spielplatz
genhauser Str.
Schmiedstr.
Hohenbrunner Str. (Kr M 24)
Bogenhauser Str.
Bus
Leonhardistr.
Am Baumgarten
Faistenhaarer Str.
Leonhardistr.
135

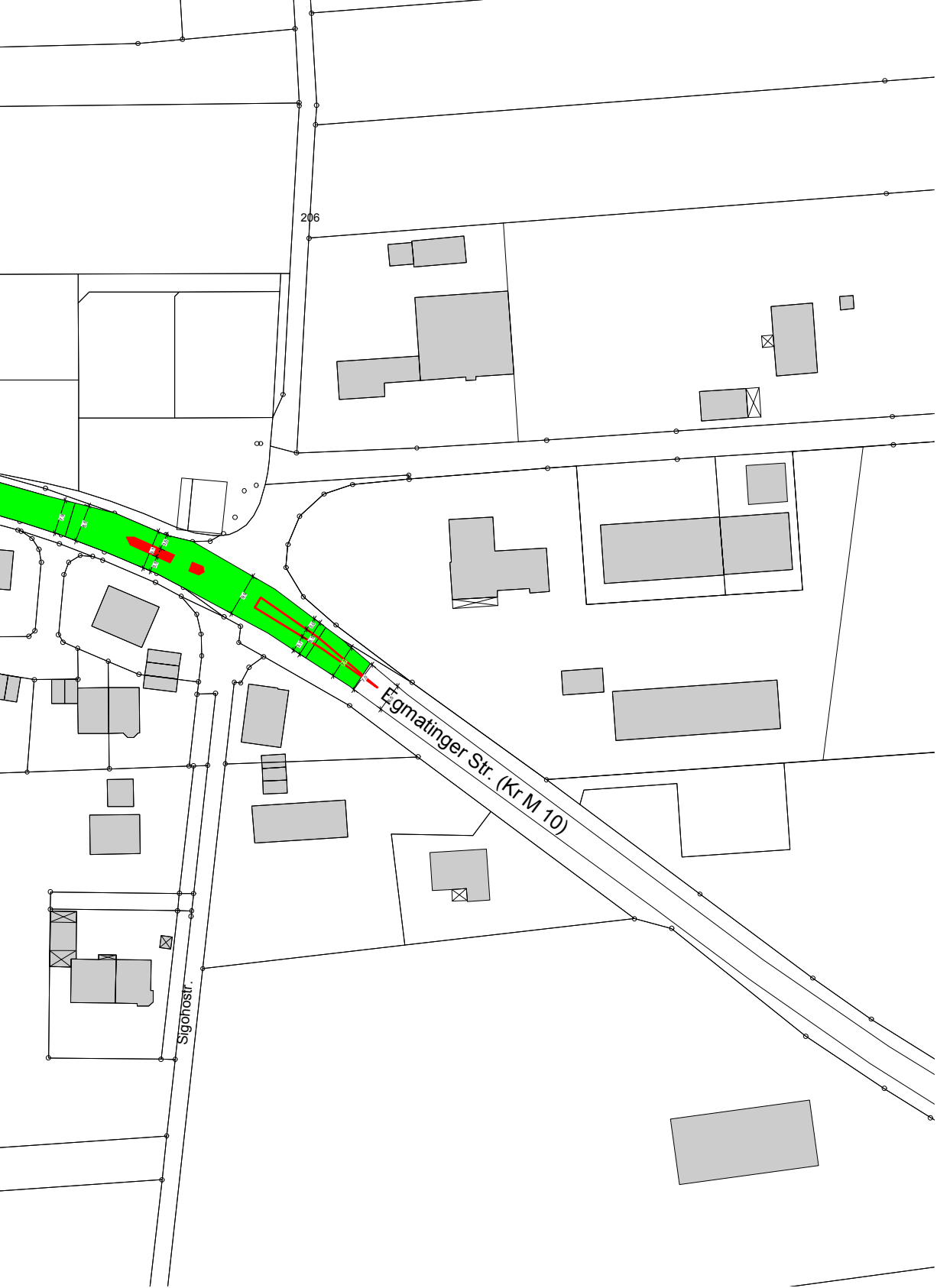
206
Egmatinger Str. (Kr M 10)
Sigohostr.

Gemeinde Höhenkirchen-Siegertsbrunn

Integriertes Radwegenetz

Anlage eines Schutzstreifen an der Bahnhofstraße

Eignung der Straßenabschnitte

🟩 **gut geeignet**
westl. Bahn: > 8m
östl. Bahn: > 7,5m

🟧 **bedingt geeeignet**
östl. Bahn: 7-7,5m

🟥 **nicht geeignet**
westl. Bahn: < 8m
östl. Bahn: < 7m

Sondersituationen

● Mittelinsel
◁ Abbiegespur
Bus Bushaltestelle
▬ Parken (Senkrecht/parallel)
▬ Parken auf der Fahrbahn

0 10 20 30 40 50 m

Planungsverband
Äußerer
Wirtschaftsraum
München

Oktober 2010